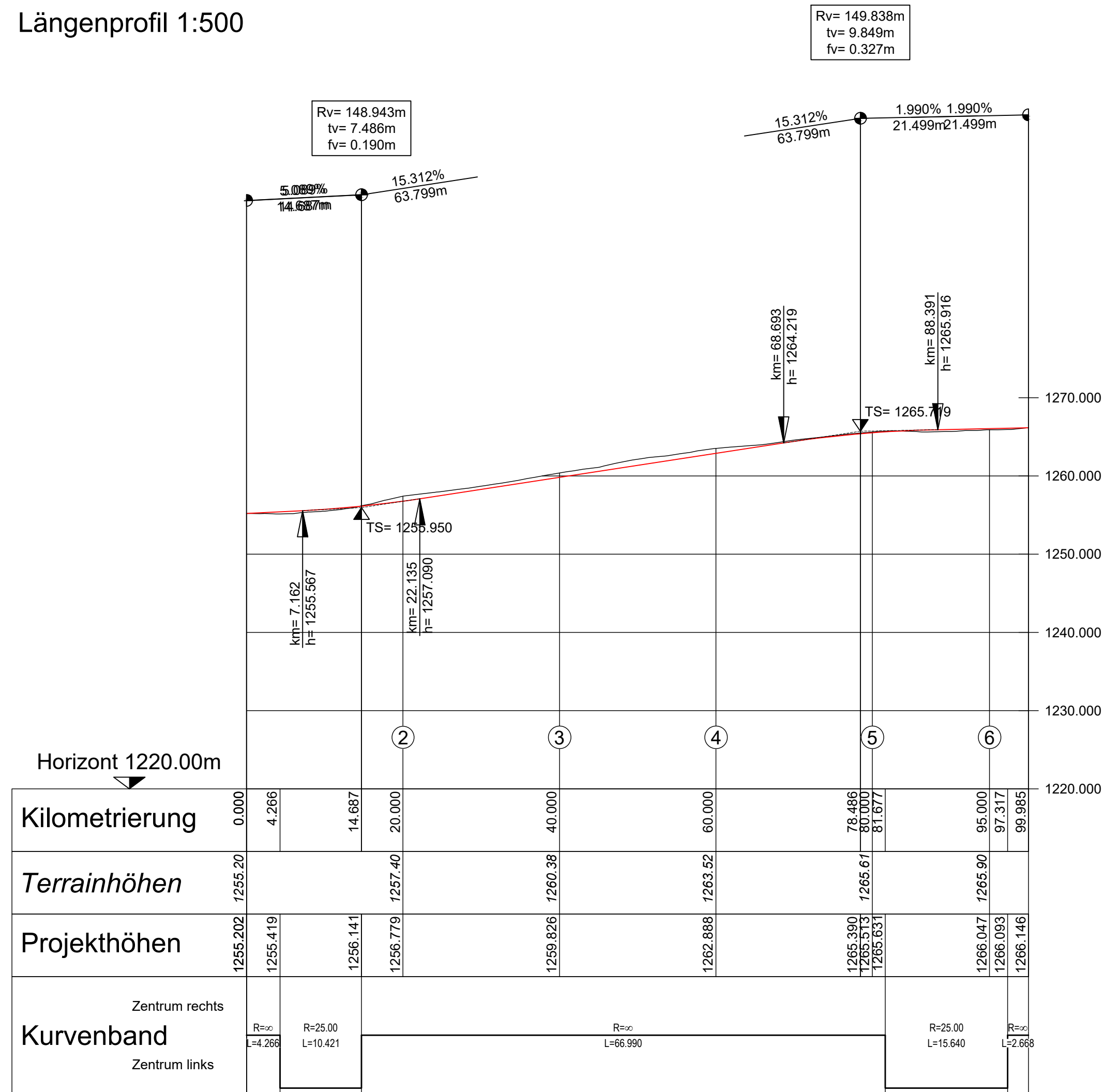


Längenprofil 1:500



Strassenachse		
Punktnr.	X-Achse	Y-Achse
1	2587477.87	113816.69
2	2587477.21	1138607.26
3	2587478.16	1138602.15
4	2587497.26	1138537.84
5	2587500.62	1138530.91
6	2587508.09	1138523.63

UNTERSCHRIFTEN

Unterschriften Geschsteller, Projektverfasser und Grundeigentümer siehe Unterschriftenliste.

Für die Richtigkeit der Grundbuchplankopie siehe Plan 01 Überbauungsplan

LEGENDE

- Projekt**
- Bekannt. Erneuert. Projektierte Erschliessung im Bauzustand. Bekannt. Deponie
 - Perimeter Überbauungsordnung
 - Perimeter Deponie
 - Bereich für Infrastruktur
 - Leiter BKW 220-kV-Leitung
 - Mast BKW 220-kV-Leitung
 - Topografie Ist-Zustand

ÄNDERUNGSINDEX

Index Gezeichnet Geprüft Freigegeben Änderungsbeschreibung

Index	Gezeichnet	Geprüft	Freigegeben	Änderungsbeschreibung
-				
a				
b				
c				
d				

SL Abbau und Deponie AG

Deponie Typ A Saali b Erweiterung Süd, Gsteig

Erschliessung der Deponie
Situation, Längen-, Quer- und Normalprofile
Baugesuchsplan

CSDINGENIEURE+
VON GRUND AUF DURCHDACHT

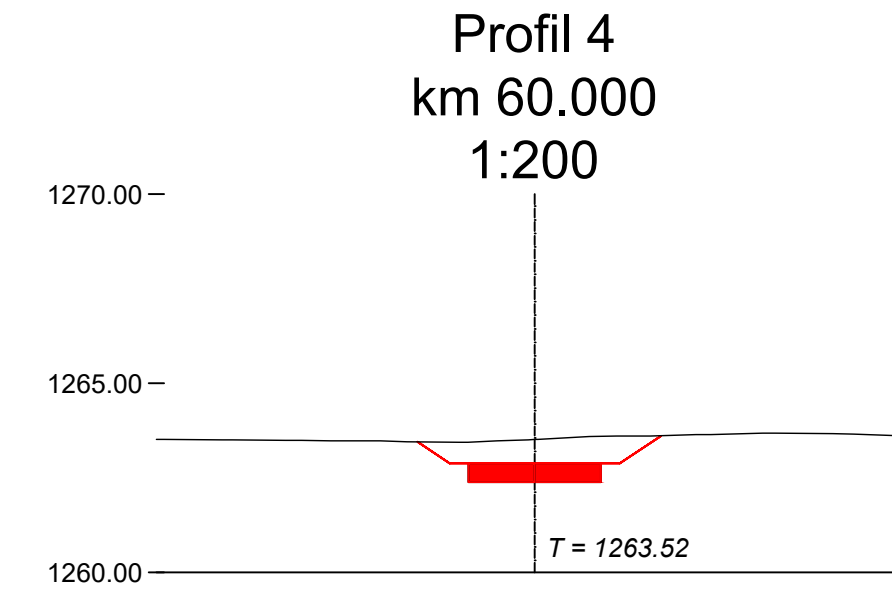
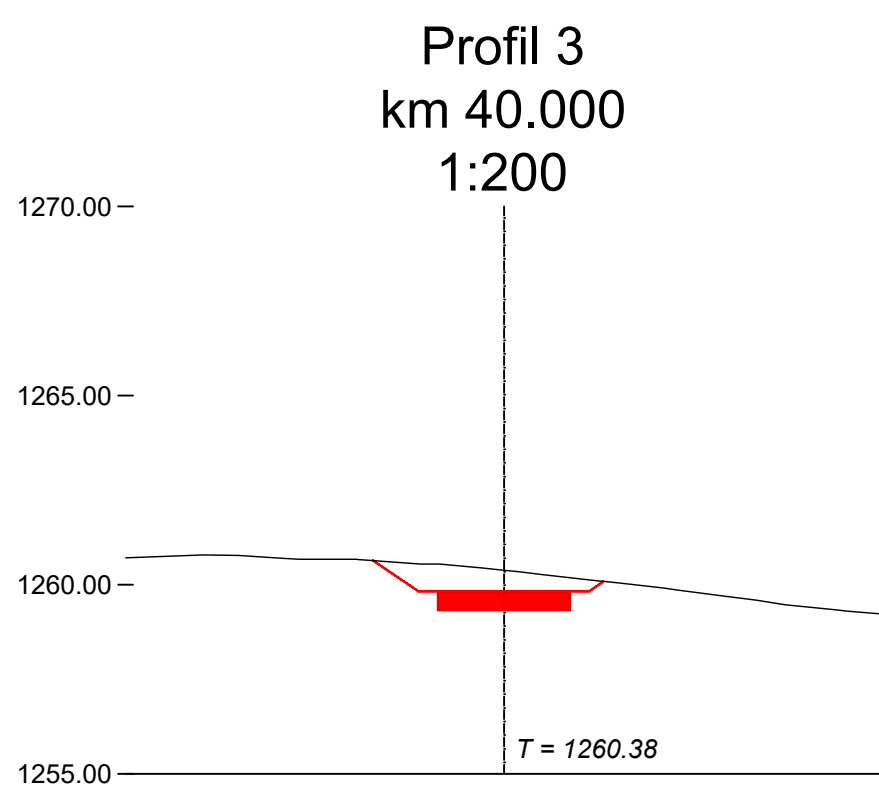
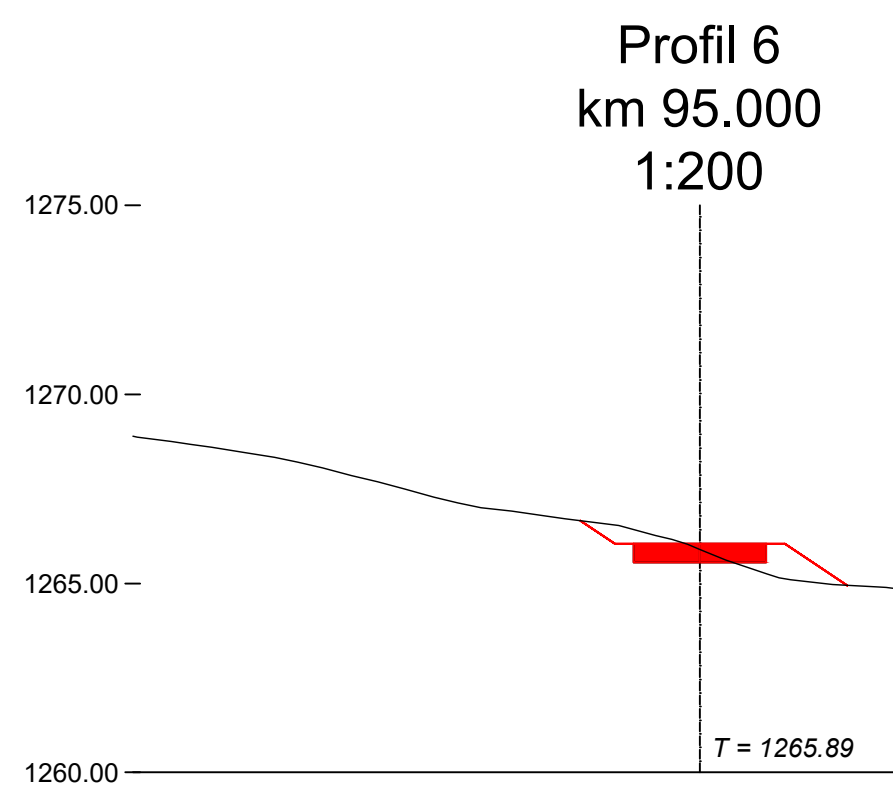
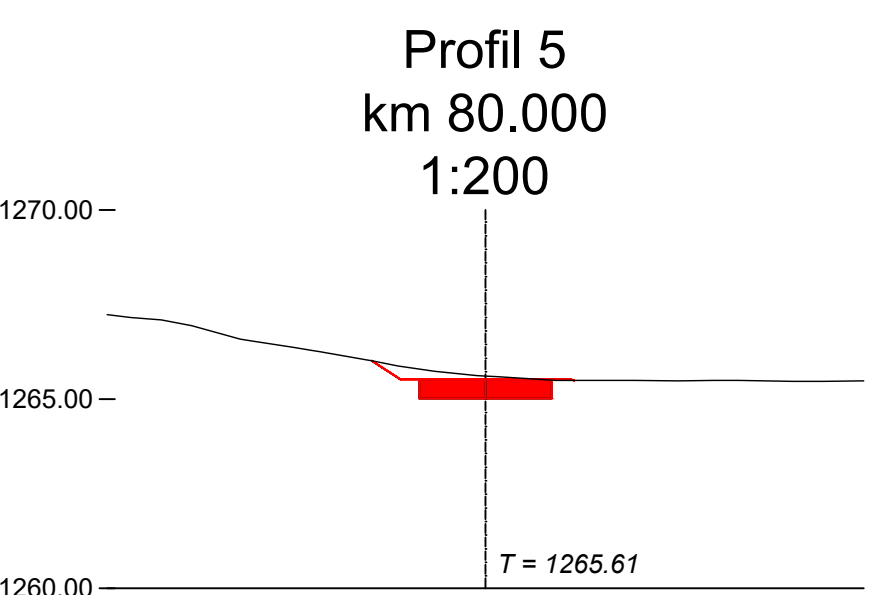
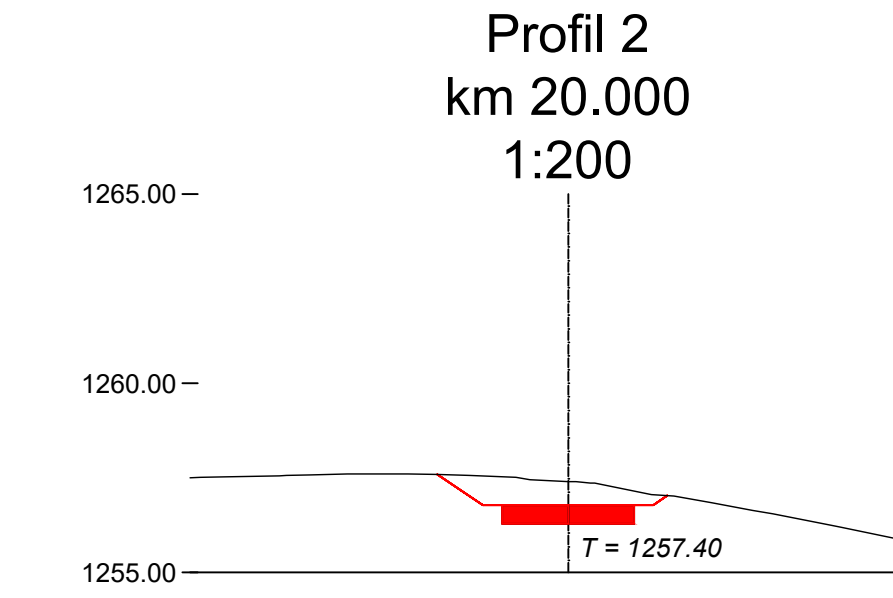
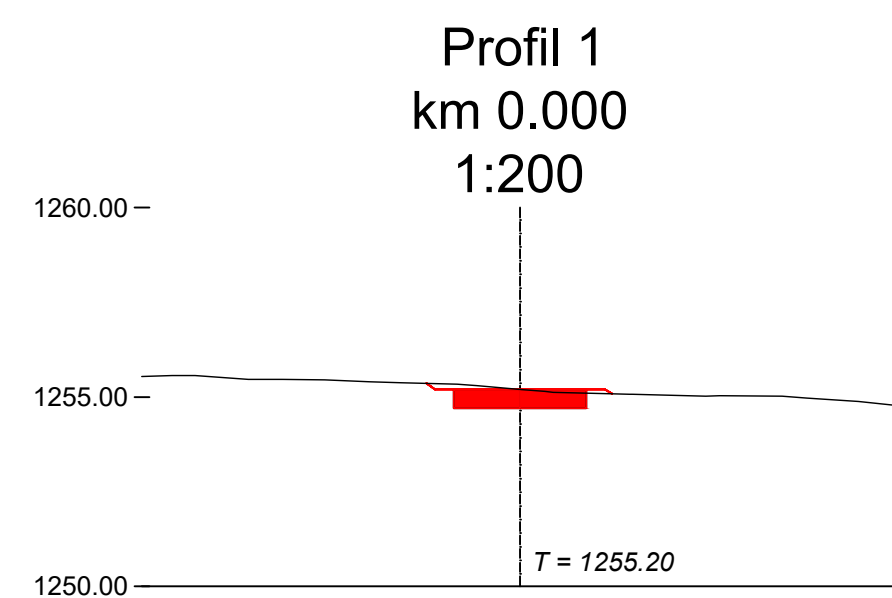
CSD INGENIEURE AG
Hessstrasse 27d
CH-3097 Liebfeld
www.csd.ch

Bauprojekt

Massstab
1:500 / 1:200 / 1:50

Auftrags Nr.
BE09584.100

Gezeichnet 02.09.2024 / TZ
Geprüft 02.09.2024 / DOB
Freigegeben 02.09.2024 / DOB
Format 84x60
Phase Plan Nr. Index
33 20



Normalprofil Erschliessung 1:50

