



- Legende:**
- WOHNZONEN**
- Wohnzone W2
 - Wohnzone W2a
 - Wohnzone W3
 - Wohnzone W3a
- GEMISCHTE UND TOURISTISCHE ZONEN**
- Wohn- / Gewerbezone WG3
 - Gewerbe- / Wohnzone GW3
 - Dorfschutzzone DS
 - Dorfzone D
 - Ländliche Dorfzone LD
 - Hotelzone H
- ARBEITZZONEN**
- Gewerbezone G
 - Gewerbezone G a
- BESONDERE ZONEN**
- Ferienheimzone FHZ
 - Zone für öffentliche Nutzung ZöN
 - Campingzone CZ
 - Zone für Sport und Freizeit ZSF
 - Grünzone
- SPEZIELLE ORDNUNGEN**
- Bestehende Überbauungsordnung UeO
 - Zone mit Planungspflicht Art.93/94 BauG ZPP
- SPEZIELLE FESTLEGUNGEN**
- Zone mit Erstwohnungsanteil 30 %
 - Zone mit Erstwohnungsanteil 50 %
 - Bauverbotsstreifen (es sind nur unterirdische Bauten gestattet)
 - Zufahrt
 - Ortsbildungsgebiet
 - verbindliche Waldgrenze nach Art. 10 Abs. 2 WaG
- HINWEISE**
- Wald
 - 24 erhaltene Gebäude / Nr.
 - 18 schützenswerte Gebäude / Nr.
 - Bearbeitungs-Perimeter Bauinventar
 - natürliches / eingedörfes Gewässer
 - Gemeindegrenze


GENEHMIGUNGSVERMERKE

Mitwirkungsverfahren vom	11.11. - 11.12.2008
Vorprüfung vom	13.07.2009 / 17.05.2010
Publikation im Amtsblatt vom	09.08.2010 / 15.12.2010
Publikation im Amtsanzeiger vom	08.08.2010 / 14.12.2010

1. öffentliche Auflage vom	08.08. - 08.07.2010
Rechtsverhandlungen	0(0)
Erfolgte Einsprachen	14(11) Unerledigte Einsprachen 3(7)
2. öffentliche Auflage vom	14.12.2010 - 13.01.2011
Rechtsverhandlungen	1(1)
Erfolgte Einsprachen	1(1) Unerledigte Einsprachen 0(0)


Beschlossen durch den Gemeinderat am 21.09.2010
 Beschlossen durch die Gemeindeversammlung am 29.10.2010

Namens der Einwohnergemeinde
 Präsident 
 Sekretär 

Die Richtigkeit dieser Angaben bescheinigt:
 - 8. März 2011 Der Gemeindegeschreiber 

GENEHMIGT DURCH DAS AMT FÜR GEMEINDEN UND RAUMORDNUNG AM

VERBUNDLICHE WALDGRENZE GENEHMIGT DURCH DAS KANTONALE AMT FÜR WALD (KAWA) AM 16. AUG. 2011 

Amt für Wald des Kantons Bern
 Fachbereich Waldrecht

 Reto Sauter 05. AUG. 2011 